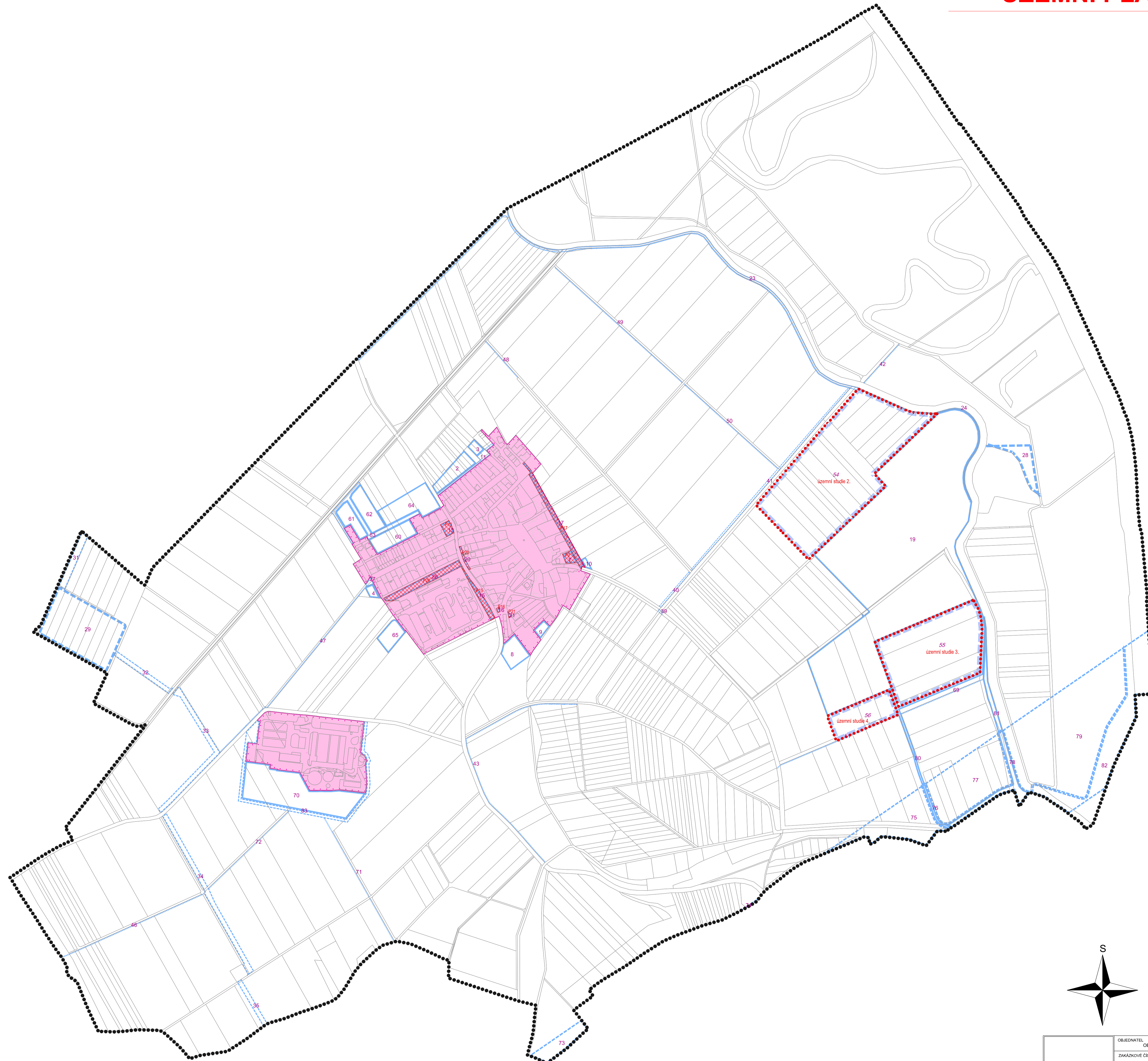



ÚZEMNÍ PLÁN STRÍŽOVICE




LEGENDA

-  řešené území
-  parcelní kresba
-  vnitřní kresba parcel
-  zastavěné území k 11.1.2021
-  návrhové plochy - zastavitelné plochy
-  návrhové plochy - změny v krajině
-  územní rezervy
-  plochy přestavby
-  plochy pro ověření územní studii
-  číslo návrhové plochy s rozdílným způsobem využití
-  číslo plochy územní rezervy

ZÁZNAM O ÚČINNOSTI		Otisk úředního razítka:
Vydávající správní orgán:	Zastupitelstvo obce Strážovice	
Datum nabytí účinnosti poslední změny:	26.12.2024	
Pořadové číslo poslední změny:	2	
Použivatele:	Městský úřad Kroměříž	
Jméno a příjmení:	Ing. arch. Pavel Másešník	
Funkce oprávněné úřední osoby pořizovatele:	referent oddělení územního plánování	
Podpis:		



ORIGINÁTEL	OBEC STRÁŽOVICE	POŘIZOVATEL	MĚSTSKÝ ÚŘAD KROMĚŘÍŽ		KŘÍKOVÁ 1412 692 01 STRÁŽOVICE TEL. 562 38 18 384 PROJEKT S. R. O.
ZAKÁZKOVÉ ČÍSLO	P-6-21	ODPOVĚDNÝ PROJEKTANT	ING. ARCH. MILAN KROUJMAN		
ÚZEMNÍ PLÁN STRÍŽOVICE					
ÚPLNÉ ZNĚNÍ PO VYDÁNÍ ZMĚNY č.2					
ORSAH	VÝKRES ZÁKLADNÍHO ČLENĚNÍ ÚZEMÍ	MĚŘITVO	1 : 5 000	DATUM	10/2024
				VČ.	P2-1

Příloha č.2